

<https://blickpunkt-geraue.de>

# Wettbewerb

Flusstagebuch  
„Entdeckerfreuden  
an der Gera“



Komm mit auf Entdeckungstour!  
Einsendeschluss: 31. August 2024

## Mehr Raum für den Fluss

Die Gera fließt vom Thüringer Wald zur Unstrut bei Gebesee. An vielen Stellen, zum Beispiel zwischen Erfurt-Kühnhausen und Gebesee, verändert sie gerade ihr Gesicht. Sie bekommt mehr Platz.

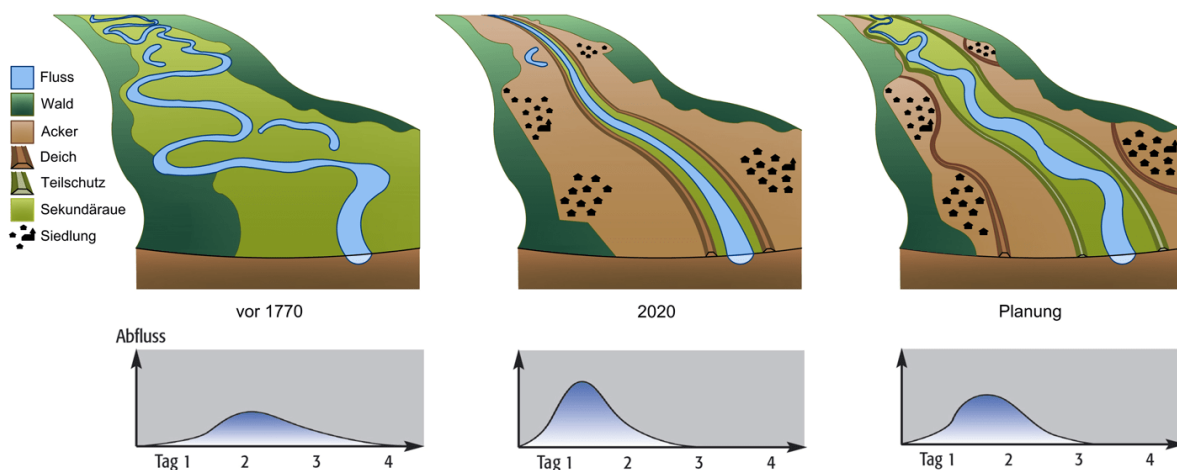
Es entstehen Inseln, Kiesbänke und ruhiger fließende Seitenarme. Gefährdete Tierarten wie die Libelle Helm-Azurjungfer, der Fisch Äsche oder der Fischotter finden dann ein Zuhause.



Der Deich, also der Erdwall an den Uferkanten, wird vom Fluss weg, hin zu den Dörfern verlegt. So breitet sich das Wasser bei starkem Regen auf den Wiesen und Äckern aus. Und der Wasserpegel steigt nicht so hoch.

Informationen zur Umgestaltung gibt es unter: <https://blickpunkt-geraue.de>

Vergleiche den Flusslauf und die Hochwasserwelle vor und nach der Umgestaltung:



Originalquelle: Informationen zum Thema „Hochwasser“: Ursachen, Schutz und Vorsorge. Herausgeber: Allianz Umweltstiftung, Pariser Platz 6, 10117 Berlin. Grafiken und Zeichnungen: IMAGO 87, Martin Kirsch, Detlef Mueller, April 2014 bearbeitet.

## Gehe auf Entdeckungstour an die Gera!

Ob allein, mit deiner Familie, mit Freunden oder  
mit der Schulklasse - es gibt viel zu entdecken!



Hast du eine **Lieblingsstelle** am Fluss? Suche sie doch regelmäßig auf und beobachte dort die Natur zu verschiedenen Uhrzeiten und Wetterlagen!



Gehst du gerne **Wandern**? Auf einer kleinen Wanderung kannst du auch versteckte Plätze abseits der Wege erkunden!



Oder fährst du vielleicht gerne mit dem **Fahrrad**? Auf einer Radtour entlang der Gera erreichst du auch entfernter liegende Orte mit Ausblicken oder die abgezwigte Mahlgera.



Du kannst den Fluss natürlich auch auf einer **Kanufahrt** entdecken! Dort bist du immer auf dem Fluss und kannst die Strömung hautnah erleben!

Du siehst, es gibt viele verschiedene Möglichkeiten,  
die Gera zu entdecken.

Da ist bestimmt auch etwas für dich dabei!

## Teile Deine Entdeckungen und schreibe ein Flusstagebuch!

### Was ist eigentlich ein Flusstagebuch?

In einem Flusstagebuch kannst du alle deine Erlebnisse am Fluss dokumentieren. So kannst du deine Entdeckungen, Gedanken und Gefühle später auch anderen zeigen!

### Dazu kannst du

über **Tageserlebnisse** und **Gefühle** berichten. Schreibe über deine Beobachtungen und über Dinge, die dich überrascht haben. Du kannst aber auch notieren, wenn dich etwas enttäuscht oder traurig gemacht hat.



**Experimente** durchführen und die Ergebnisse festhalten.



**Fotos** machen, ausdrucken und einkleben,



**Zeichnungen** von Tieren, Steinen, Blättern oder Blüten anfertigen.



**Forschen und Nachfragen**, wenn du etwas wissen willst

⇒ Sei kreativ in der Erkundung des Flusses.



## So kannst du dein Flusstagebuch gestalten:

Für den Wettbewerb kann eines dieser Formate eingereicht werden:



ein selbst gestaltetes Heft  
in A4 oder A5-Format

ein digitales Tagebuch  
z.B. als Internet-Blog oder  
Power-Point-Präsentation




eine Ton-Dokumentation (Gesamtlänge max. 15 min.)  
z.B. als Hörstationen oder Podcasts


eine Film-Dokumentation (Gesamtlänge max. 15 min.)  
oder Sammlung von Kurz-Videos (max. 3 min.)



## Was kannst du alles beobachten, messen und vergleichen?

 Überlege dir eine oder mehrere interessante Fragen für deine Entdeckungstouren!

Hier haben wir dir einige Beispiele notiert:



? Wie **schlängelt** sich der Fluss durch die Landschaft? Fließt er gerade oder in Schleifen? Sieht das **Ufer** natürlich aus oder gibt es eine Mauer oder einen Deich? Siehst du Inseln im Fluss?

? Welche **Tiefe** und **Breite** hat der Fluss an verschiedenen Stellen und Orten? An **Pegelstellen** kannst du den aktuellen Wasserstand ablesen. Das findest du auch bei der Thüringer Hochwassernachrichtenzentrale:

<http://hnz.thueringen.de/hw-portal/>

? Welche **Geschwindigkeit** hat das fließende Wasser, z.B. vor und nach einem Wehr? Welche **Temperatur** und welche **Farbe** hat das Wasser an sonnigen Tagen und an Regentagen?

? Unter Steinen, an Pflanzen oder im Sand kannst du nach **Tieren** suchen. Findest du Insekten, Schnecken, Fische oder Kröten?



? Kannst du **Vögel** entdecken und ihr Verhalten beobachten? Schwimmen sie auf dem Wasser, stehen sie am Ufer, sitzen sie auf einem Baum oder holen sich sogar einen Fisch aus dem Wasser?

Notiere dir ihren Namen und ihr Verhalten.

? Achte auch auf Spuren von **Säugetieren** wie Biber, Fischotter oder Mäusen am Ufer. Gegen Abend kannst du vielleicht Fledermäuse sehen!



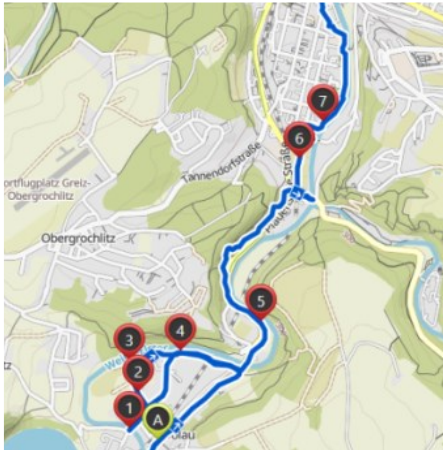
? Welche **Bäume, Sträucher, Gräser und blühenden Pflanzen** findest du am Ufer? Kennst du ihre Namen? Du kannst ein Bestimmungsbuch oder die App *Flora incognita* nutzen!





## Tipps für deine Entdeckertouren:



Sieh dir unsere **Karten** unter [www.blickpunkt-Geraaue.de](http://www.blickpunkt-Geraaue.de) an und suche dir einen oder mehrere Entdeckerpunkte für den Tag aus.



Du kannst dir eine Karte ausdrucken  oder auf einer Wanderkarte die Stellen markieren , damit du sie später am Fluss findest.

Mit **Komoot** kann man Wanderungen und Radtouren im Internet oder mit dem Smartphone planen.



? Die **Entdeckerpunkte** sind Highlights. Das heißt, dort gibt es etwas Besonderes zu sehen, man kommt gut an den Fluss heran oder es wird etwas Interessantes gebaut.

? Alle Entdeckerpunkte haben etwas mit dem Schutz der Menschen vor **Hochwasser** und mit den **Lebensräumen der Tiere & Pflanzen** am und im Fluss zu tun.





## Nützliche Dinge zum Mitnehmen:



Am besten ist es, wenn du deine Beobachtungen **direkt vor Ort**, das heißt draußen am Fluss, in dein Tagebuch **notierst** oder in ein Diktiergerät oder Smartphone **aufsprichst**.  
So kannst du nichts vergessen und deine Eindrücke gleich festhalten.



Du kannst dir notieren:

Wann warst du unterwegs?

Datum:

Uhrzeit:

Wer war mit dabei?

Name/n:

Wo warst du genau?

Ortsname:

Stelle am Fluss:

Was hast du erlebt?

Beobachtungen:

Was hast du erforscht und herausgefunden?

Experimente, Tests, Messungen:

Wie hast du das erlebt?

Gefühle:

Welche Fragen hast du?

Gedanken, Fragen



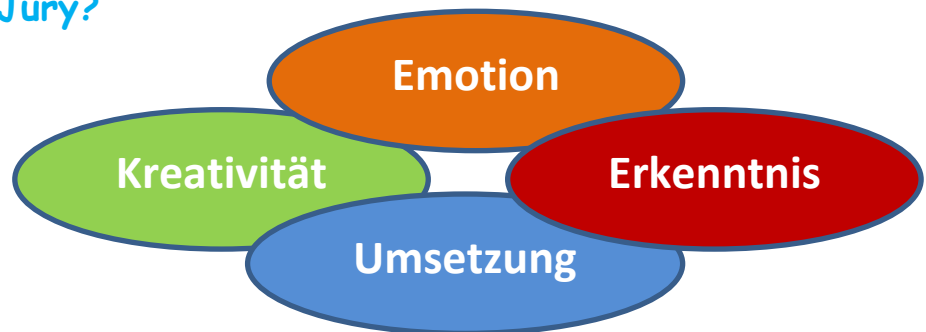
## Was gibt es zu gewinnen?




Schlauchboot- oder  
Kanutouren auf der  
Unstrut

Jeder bekommt einen  
Teilnehmerpreis.

## Was bewertet die Jury?



## Was ist einzureichen?

 Fülle den **Teilnehmerbogen** aus, damit wir deine Kontaktdaten haben und dich erreichen können!

✉ Sende dein fertiges **Flusstagebuch** bis zum 31.08.2024 an:

in Form von Heften, Sticks, CD oder DVD an  
folgende Adresse:

Sinnfonia - Susanne Mohr  
Röttelmisch 23  
07768 Gumperda

bei digitalen Formaten in Form von  
*Links* oder *Downloads* über Wettransfer an:

[info@sinnfonia.de](mailto:info@sinnfonia.de)

## Hast du Fragen?

Dann ruf an unter: 0151-12818816.

## Teilnehmerbogen

### Einzelbeitrag:

Name: \_\_\_\_\_ Alter: \_\_\_\_\_

### Gruppenbeitrag

Namen der beteiligten Kinder/Jugendlichen:

1) Name: \_\_\_\_\_ Alter: \_\_\_\_\_

2) Name: \_\_\_\_\_ Alter: \_\_\_\_\_

3) Name: \_\_\_\_\_ Alter: \_\_\_\_\_

4) Name: \_\_\_\_\_ Alter: \_\_\_\_\_

5) Name: \_\_\_\_\_ Alter: \_\_\_\_\_

### Schulbeitrag

✓ Schule: \_\_\_\_\_

✓ Name Betreuer\*in/Lehrer\*in: \_\_\_\_\_

✓ Schulklasse: \_\_\_\_\_

✓ Anzahl beteiligter Schüler\*innen: \_\_\_\_\_

## Kontakt

der Familie ODER der Betreuungsperson der Gruppe ODER der Schule:

✓ Straße: \_\_\_\_\_

✓ PLZ, Ort: \_\_\_\_\_

✓ Telefon-Nr.: \_\_\_\_\_

✓ E-Mail: \_\_\_\_\_

## Einverständniserklärung nach DSGVO

- 1) Mit der Einreichung des Wettbewerbsbeitrages erkläre ich mich mit der Verarbeitung personenbezogener Daten, die in Zusammenhang mit dem Wettbewerb stehen, bereit.
- 2) Darüber hinaus stimme ich der Veröffentlichung folgender Daten zu (bitte ankreuzen, wenn einverstanden!):

Wettbewerbsbeitrag auf den Seiten von Blickpunkt-Geraaue.de

Fotoaufnahmen des/der teilnehmenden Person/en bei der Preisverleihung, namentlich:

\_\_\_\_\_  
\_\_\_\_\_

Datum, Ort

Unterschrift (Erziehungs-)Berechtigter

Bitte senden an: Susanne Mohr, Röttelmisch 23, 07768 Gumperda

## Impressum

### Auslober

Auslobung im Auftrag des TLUBN im Rahmen von Gewässer- und Hochwasserschutzplanungen

durch

Thüringer Landgesellschaft mbH  
Ernst-Thälmann-Straße 16  
07806 Neustadt an der Orla  
Tel. 036481-217-29  
E-Mail [c.herold@thlg.de](mailto:c.herold@thlg.de)

### Ausrichter

Susanne Mohr - Sinnfonia  
Nachhaltigkeits- und Umweltbildung  
Röttelmisch 23  
07768 Gumperda  
Tel. 0151-12818816  
Tel. 036422-22498  
Mail: [info@sinnfonia.de](mailto:info@sinnfonia.de)

### Mit freundlicher Unterstützung von:

Naturfreunde Thüringen e.V.  
Landesverband und Ortsgruppen  
Tel.: 0361-660 11 685  
Mail: [info@naturfreunde-thueringen.de](mailto:info@naturfreunde-thueringen.de)