

www.blickpunkt-geraaue.de

Wettbewerb

Flusstagebuch
„Entdeckerfreuden
an der Gera“



Komm mit auf Entdeckungstour!
Einsendeschluss: 31. Oktober 2023

Mehr Raum für den Fluss

Die Gera zwischen Erfurt-Kühnhausen und Gebesee verändert gerade ihr Gesicht. Sie wird umgebaut.

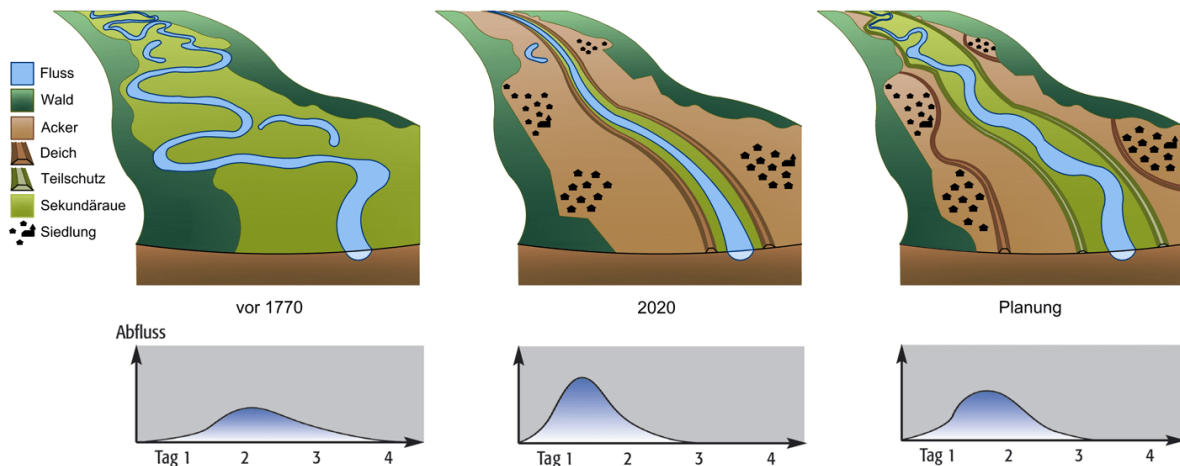
Es entstehen Inseln, Kiesbänke und ruhiger fließende Seitenarme. Gefährdete Tierarten wie die Libelle Helm-Azurjungfer, der Fisch Äsche oder der Fischotter finden dann ein Zuhause.



Der Deich, also der Erdwall an den Uferkanten, wird vom Fluss weg, hin zu den Dörfern verlegt. So breitet sich das Wasser bei starkem Regen auf den Auwiesen aus. Und der Wasserpegel steigt nicht so hoch.

Informationen zum Umbau findest du unter: <https://blickpunkt-geraue.de>

Die Größe der Hochwasserwelle ist abhängig von der Struktur des Gewässers und der Breite seiner Aue:



Originalquelle: Informationen zum Thema „Hochwasser“: Ursachen, Schutz und Vorsorge. Herausgeber: Allianz Umweltstiftung, Pariser Platz 6, 10117 Berlin. Grafiken und Zeichnungen: IMAGO 87, Martin Kirsch, Detlef Mueller, April 2014 bearbeitet.

Gehe auf Entdeckungstour an die Gera!

Ob allein, mit deiner Familie, Freund oder Freundin,
oder mit der Schulklasse - es gibt viel zu entdecken!



Hast du eine **Lieblingsstelle** am Fluss? Suche sie doch regelmäßig auf und beobachte dort die Natur zu verschiedenen Uhrzeiten und Wetterlagen!



Gehst du gerne **Wandern**? Auf einer kleinen Wanderung kannst du auch versteckte Plätze abseits der Wege erkunden!



Oder fährst du vielleicht gerne mit dem **Fahrrad**? Auf einer Radtour entlang der Gera erreichst du auch entfernter liegende Orte mit Ausblicken oder die abgezwigte Mahlgera.



Du kannst den Fluss natürlich auch auf einer **Kanufahrt** entdecken! Dort bist du immer auf dem Fluss und kannst die Strömung hautnah erleben!

Du siehst, es gibt viele verschiedene Möglichkeiten,
die Gera zu entdecken.


Da ist bestimmt auch etwas für dich dabei!

Teile Deine Entdeckungen und schreibe ein Flusstagebuch!

Was ist eigentlich ein Flusstagebuch?

In einem Flusstagebuch kannst du alle deine Erlebnisse am Fluss dokumentieren. So kannst du deine Entdeckungen, Gedanken und Gefühle später auch anderen zeigen!

Dazu kannst du

 über **Tageserlebnisse** und **Gefühle** berichten. Schreibe über deine Beobachtungen und über Dinge, die dich überrascht haben. Du kannst aber auch notieren, wenn dich etwas enttäuscht oder traurig gemacht hat.



Experimente durchführen und die Ergebnisse festhalten.



Fotos machen, ausdrucken und einkleben,



Zeichnungen von Tieren, Steinen, Blättern oder Blüten anfertigen.



Forschen und Nachfragen, wenn du etwas wissen willst

⇒ Sei kreativ in der Erkundung des Flusses.



So kannst du dein Flusstagebuch gestalten:

Für den Wettbewerb kann eines dieser Formate eingereicht werden:



ein selbst gestaltetes Heft
in A4 oder A5-Format

ein digitales Tagebuch
z.B. als Internet-Blog oder
Präsentation



Power-Point-




eine Ton-Dokumentation (Gesamtlänge max. 15 min.)
z.B. als Hörstationen oder Podcasts


eine Film-Dokumentation (Gesamtlänge max. 15 min.)
oder Sammlung von Kurz-Videos (max. 3 min.)



Was kannst du alles beobachten, messen und vergleichen?

 Überlege dir eine oder mehrere interessante Fragen für deine Entdeckungstouren!

Hier haben wir dir einige Beispiele notiert:




? Wie **schlängelt** sich der Fluss durch die Landschaft? Fließt er gerade oder in Schleifen? Sieht das **Ufer** natürlich aus oder gibt es eine Mauer oder einen Deich? Siehst du Inseln im Fluss?

? Welche **Tiefe** und **Breite** hat der Fluss an verschiedenen Stellen und Orten? An **Pegelstellen** kannst du den aktuellen Wasserstand ablesen. Das findest du auch bei der Thüringer Hochwassernachrichtenzentrale:

<http://hnz.thueringen.de/hw-portal/>

? Welche **Geschwindigkeit** hat das fließende Wasser, z.B. vor und nach einem Wehr? Welche **Temperatur** und welche **Farbe** hat das Wasser an sonnigen Tagen und an Regentagen?

? Unter Steinen, an Pflanzen oder im Sand kannst du nach **Tieren** suchen. Findest du Insekten, Schnecken, Fische oder Kröten?



? Kannst du **Vögel** entdecken und ihr Verhalten beobachten? Schwimmen sie auf dem Wasser, stehen sie am Ufer, sitzen sie auf einem Baum oder holen sich sogar einen Fisch aus dem Wasser?

Notiere dir ihren Namen und ihr Verhalten.

? Achte auch auf Spuren von **Säugetieren** wie Biber, Fischotter oder Mäusen am Ufer. Gegen Abend kannst du vielleicht Fledermäuse sehen!



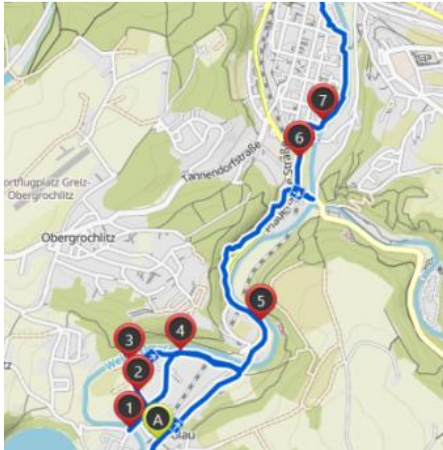
? Welche **Bäume, Sträucher, Gräser und blühenden Pflanzen** findest du am Ufer? Kennst du ihre Namen? Du kannst ein Bestimmungsbuch oder die App *Flora incognita* nutzen!





Tipps für deine Entdeckertouren:



Sieh dir unsere **Karten** unter www.blickpunkt-Geraaue.de an und suche dir einen oder mehrere Entdeckerpunkte für den Tag aus.



Du kannst dir eine Karte ausdrucken  oder auf einer Wanderkarte die Stellen markieren , damit du sie später am Fluss findest.

Mit **Komoot** kann man Wanderungen und Radtouren im Internet oder mit dem Smartphone planen.



? Die **Entdeckerpunkte** sind Highlights. Das heißt, dort gibt es etwas Besonderes zu sehen, man kommt gut an den Fluss heran oder es wird etwas Interessantes gebaut.

? Alle Entdeckerpunkte haben etwas mit dem Schutz der Menschen vor **Hochwasser** und mit den **Lebensräumen der Tiere & Pflanzen** am und im Fluss zu tun.

Nützliche Dinge zum Mitnehmen:



Am besten ist es, wenn du deine Beobachtungen **direkt vor Ort**, das heißt draußen am Fluss, in dein Tagebuch **notierst** oder in ein Diktiergerät oder Smartphone **aufsprichst**.
So kannst du nichts vergessen und deine Eindrücke gleich festhalten.

 Du kannst dir notieren:

- | | | |
|---|--------------------------------|------------------|
| Wann warst du unterwegs? | Datum: | Uhrzeit: |
| Wer war mit dabei? | Name/n: | |
| Wo warst du genau? | Ortsname: | Stelle am Fluss: |
| Was hast du erlebt? | Beobachtungen: | |
| Was hast du erforscht und herausgefunden? | Experimente, Tests, Messungen: | |
| Wie hast du das erlebt? | Gefühle: | |
| Welche Fragen hast du? | Gedanken, Fragen | |

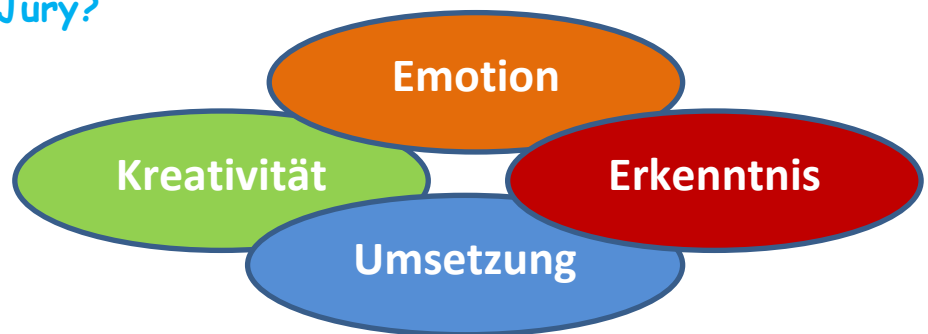
Was gibt es zu gewinnen?



Schlauchboot- oder Kanutouren auf der Unstrut

Für jeden Teilnehmer gibt es zusätzlich einen kleinen Preis.

Was bewertet die Jury?



Was ist einzureichen?



Fülle den **Teilnehmerbogen** aus, damit wir deine Kontaktdaten haben und dich erreichen können!



Sende dein fertiges **Flusstagebuch** bis zum 31.10.2023 an:

in Form von Heften, Sticks, CD oder DVD an folgende Adresse:

Sinnfonia - Susanne Mohr
Röttelmisch 23
07768 Gumperda

bei digitalen Formaten in Form von *Links* oder *Downloads* über Wettransfer an:

info@sinnfonia.de

Hast du Fragen?

Dann ruf an unter: 0151-12818816.

Teilnehmerbogen

Einzelbeitrag:

Name: _____ Alter: _____

Gruppenbeitrag

Namen der beteiligten Kinder/Jugendlichen:

1) Name: _____ Alter: _____

2) Name: _____ Alter: _____

3) Name: _____ Alter: _____

4) Name: _____ Alter: _____

5) Name: _____ Alter: _____

Schulbeitrag

✓ Schule: _____

✓ Name Betreuer*in/Lehrer*in: _____

✓ Schulklasse: _____

✓ Anzahl beteiligter Schüler*innen: _____

Kontakt

der Familie ODER der Betreuungsperson der Gruppe ODER der Schule:

✓ Straße: _____

✓ PLZ, Ort: _____

✓ Telefon-Nr.: _____

✓ E-Mail: _____

Einverständniserklärung nach DSGVO

- 1) Mit der Einreichung des Wettbewerbsbeitrages erkläre ich mich mit der Verarbeitung personenbezogener Daten, die in Zusammenhang mit dem Wettbewerb stehen, bereit.
- 2) Darüber hinaus stimme ich der Veröffentlichung folgender Daten zu (bitte ankreuzen, wenn einverstanden!):

Wettbewerbsbeitrag auf den Seiten von Blickpunkt-Geraaue.de

Fotoaufnahmen des/der teilnehmenden Person/en bei der Preisverleihung, namentlich:

Datum, Ort

Unterschrift (Erziehungs-)Berechtigter

Bitte senden an: Susanne Mohr, Röttelmisch 23, 07768 Gumperda

Impressum

Auslober

Auslobung im Auftrag des TLUBN im Rahmen von Gewässer- und Hochwasserschutzplanungen
durch

Thüringer Landgesellschaft mbH
Ernst-Thälmann-Straße 16
07806 Neustadt an der Orla
Tel. 036481-217-21
E-Mail c.herold@thlg.de

Ausrichter

Susanne Mohr - Sinnfonia
Nachhaltigkeits- und Umweltbildung
Röttelmisch 23
07768 Gumperda
Tel. 0151-12818816
Mail: info@sinnfonia.de

Mit freundlicher Unterstützung von:

Naturfreunde Thüringen e.V.
Landesverband und Ortsgruppen
Tel.: 0361-660 11 685
Mail: info@naturfreunde-thueringen.de